

龍ヶ崎市土砂災害ハザードマップ

【保存版】発行：平成 29 年 12 月

龍ヶ崎市での土砂災害の種類と前兆現象

土砂災害は大きく分けてがけ崩れ・地すべり・土石流の 3 種類がありますが、龍ヶ崎市の一部では「**がけ崩れ(急傾斜地の崩壊)**」の危険性があります。

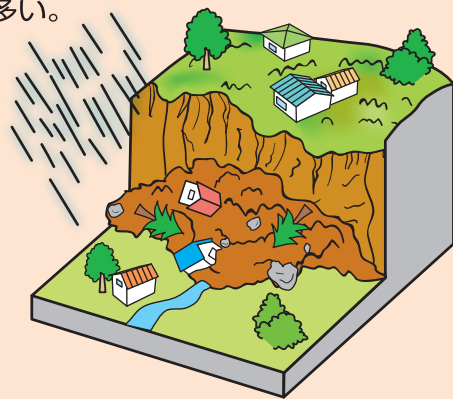
このマップは、皆さんが住んでいる地区の中で、土砂災害が発生した場合に被害を受けるおそれのある範囲を示し、皆さんの避難行動に役立てていただくことを目的として作成したものです。

土砂災害から身を守るために、どんな場所が危険であるかを知り、災害に備えましょう。


がけ崩れ(急傾斜地の崩壊)

地面にしみ込んだ水分が土の抵抗力を弱め、弱くなった斜面が突然崩れ落ちる。日本で最も多い土砂災害で、人家の近くでも発生するため、逃げ遅れて犠牲となる人も多い。

当市では、北部台地の南面崖下を中心に 30 箇所の危険地帯があります



前兆現象に注意!!



- ・斜面から水が湧き出ている。
- ・小石がぱらぱら落ちてくる。
- ・斜面に割れ目が見える。

土砂災害警戒区域・土砂災害特別警戒区域

土砂災害警戒区域・土砂災害特別警戒区域は、土砂災害防止法^{*}に基づき、茨城県が指定しています。

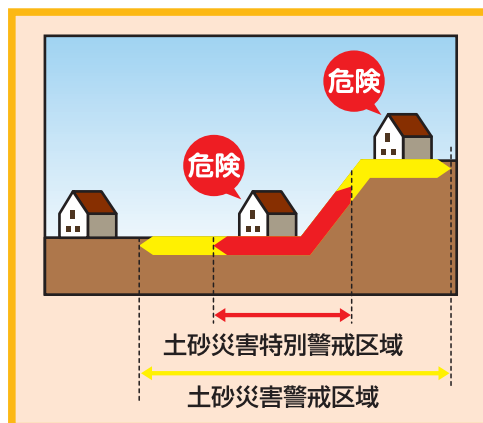
^{*}土砂災害警戒区域等における土砂災害防止対策の推進に関する法律

土砂災害警戒区域 (通称：イエローゾーン)

土砂災害が発生した場合に、住民等の生命または身体に危害が生ずるおそれがあると認められる区域。危険の周知、警戒避難体制の整備が行われます。

土砂災害特別警戒区域 (通称：レッドゾーン)

土砂災害が発生した場合に、建築物に損壊が生じ住民等の生命または身体に著しい危害が生ずるおそれがあると認められる区域。特定の開発行為に対する許可制、建築物の構造規制等が行われます。



龍ヶ崎市からの避難勧告等の発令に関して

弱 → 強

災害のおそれがある場合、市から避難勧告や避難指示が出されますので、速やかに避難してください。市が発令する避難情報は右記の 3 つがあります。

避難勧告等が発令されていない場合でも、危険や不安を感じた時は、自主的に避難をしてください。避難場所等に自主避難をされる際は、事前に市まで問い合わせをお願いします。

避難準備や自主避難の目安

避難準備・高齢者等避難開始

避難に時間を要する人(高齢者、障害者、乳幼児等)とその支援者が自発的に避難行動を開始しなければならぬ段階です。

避難を開始!

避難勧告

災害などが発生するおそれがある場合に、市民の皆さんに対して速やかに避難場所等への避難を促すものです。

危険!!

今すぐ避難!!

避難指示(緊急)

災害発生の危険性が非常に高い場合に、市民の皆さんに対して緊急避難を指示するものです。



避難の心得

正確な情報収集を
ラジオやテレビなどで正しい情報をつかみ、あわてず冷静な判断をしましょう。普段から家族などで避難経路や連絡方法を確認して下さい。

避難する前に
電気・ガス等の火元を確認しましょう。荷物は最小限にし、近所の人に行き先を伝えましょう。家族が不在の時には連絡先等のメモを残しましょう。

安全な避難経路で
狭い道は避け、がけの近くは通らないようにしましょう。避難経路は日ごろから確認しておきましょう。

協力し合って避難
高齢者や体の不自由な方など、避難が困難な方々(要配慮者)に声をかけ、助け合って避難しましょう。日頃からの地域コミュニティのつながりも大切です。

早めの避難
①水平避難
土石流やがけ崩れが起こる方向に対して横方向に避難(水平避難)しましょう。夜中や大雨の中など外へ避難を行うのが危険と感じる時は、自宅 2 階以上の山の反対側の部屋や、堅固な建物の上階へ避難(垂直避難)することも考慮しましょう。

家に引き返さない
土石流に巻き込まれる可能性があるため、忘れ物等を取りに家に戻らないようにしましょう。

情報伝達方法

防災無線情報提供サービス

0800-800-6730 (市内からの通話無料)

左記の番号がご利用できない場合は、**0297-61-0160 (有料)**

龍ヶ崎市では、災害情報などの重要な情報を市民のみなさんにお伝えるために、市内に 139 本の防災無線放送塔を設置し、防災無線による放送を行っています。最近では、住宅の高気密化や建物の反響などの理由から、放送内容が聞きづらい場合があります。そのような場合に防災無線で放送された内容を電話で確認できるサービスです。

龍ヶ崎市メール配信サービス

龍ヶ崎市メール配信サービスは、市政一般のお知らせ、イベント情報、健康、防災無線、防犯・災害情報や議会情報などを、パソコンや携帯電話などにメールで配信するサービスです。無料でご利用いただけますが、メールを受信するために利用者が加入するプロバイダ利用料金やパケット通信料等の通信利用料は利用者のご負担となります。

登録アドレス：t-ryugasaki@sg-m.jp

バーコード対応の携帯電話をご利用の場合、QR コードから読み取る事ができます。

音声一斉伝送サービス(土砂災害警戒区域の方対象)

音声一斉伝送サービスは、土砂災害に関する防災情報を確実にお届けするため、携帯電話または固定電話に音声で防災情報をお届けするサービスです。登録料、通話料は無料となります。

登録を希望される方は、事前の申込が必要となりますので危機管理課までご連絡下さい。